


SOŁECKA STRATEGIA ROZWOJU WSI PIĄTEK WIELKI

w gminie Stawiszyn

na okres wrzesień 2023 – wrzesień 2028



Dokument sporządzony przez przedstawicieli
grupy odnowy wsi (*imię i nazwisko*):

Marta Stanisławska, Martyna Król, Tomasz Walas, Robert Kroczkiewicz, Anna
Wróblewicz, Tadeusz Gruszczyński

z udziałem moderatorów (*imię i nazwisko*):

Kamil Łopuszański, Mateusz Walczak

Sierpień 2023

SPIS TREŚCI

1. DIAGNOZA ZAAWANSOWANIA WSI
2. ANALIZA ZASOBÓW W TRZECH CZĘŚCIACH
3. ANALIZA SWOT
4. ANALIZA POTENCJAŁU
5. WIZJA WSI
6. PROGRAM KRÓTKOTERMINOWY
7. PROGRAM DŁUGOTERMINOWY



Tablica z nazwą miejscowości przy jednym z wjazdów do sołectwa.

WSTĘP:

Solecka Strategia Rozwoju Wsi Piątek Wielki, zwana dalej także Solecką Strategią Rozwoju, jest dokumentem strategicznym, określającym kierunki rozwoju miejscowości na lata 2023-2028. To plan zamierzeń mieszkańców wsi Piątek Wielki i należy go traktować jako dokument pomocniczy przy podejmowaniu decyzji dotyczących wsi, zarówno przez władze sołectwa, jak i władze gminy.

Jego wykonanie zależy od wielu czynników, a zawarte w nim projekty i przedsięwzięcia będą z pewnością modyfikowane stosownie do zmieniających się uwarunkowań wewnętrznych, jak i zewnętrznych oraz pojawiających się nowych możliwości finansowania.

Solecka Strategia Rozwoju dla Sołectwa Piątek Wielki jest opracowana na lata 2023-2028 i spełnia wymagania, stawiane przez Marszałka Województwa Wielkopolskiego, realizatora programu Wielkopolskiej Odnowy Wsi 2020+. Zawiera charakterystykę miejscowości, analizę jej zasobów wraz z oceną słabych i mocnych stron. Poprzez warsztaty przeprowadzone z udziałem mieszkańców, opracowana została wizja rozwoju miejscowości, plan długo- i krótkoterminowy służący odnowie miejscowości.

Zasadniczy wkład w powstanie i kształt niniejszego dokumentu wnieśli mieszkańcy Zbierska biorący udział w warsztatach, podczas których dokonano wyżej wymienionej analizy.

Niniejsza Solecka Strategia Rozwoju podlega przyjęciu przez Zebranie Wiejskie Sołectwa Piątek Wielki oraz Radę Miejską w Stawiszynie.

KARTA DIAGNOZY ZAAWANSOWANIA ODNOWY WSI

wraz ze sprawozdaniem z wizji w terenie

Gmina: Stawiszyn

Sołectwo: Piątek Wielki

Liczba mieszkańców: 324

Faza odnowy	Zakres działań	*	Rozwój organizacyjny	*	Sterowanie rozwojem	*
A Inicjalna	brak działań		istnieje tylko rada sołecka		brak planowania działań w wymiarze całej wsi	
	działania fragment. lub dotyczące wąskiej grupy		rozproszone działanie organizacji			
	działania spontaniczne		zawiązana grupa odnowy wsi		opracowanie planu i programu odnowy dla całej wsi	
	porządkowanie wsi					
B Początkowa	projekty startowe (z programu krótkoterminowego)		podjęmuje się kroki na rzecz skoordynowania działań organizacji we wsi		planowanie w krótkim horyzoncie czasowym	
	przekonywanie mieszkańców do idei odnowy wsi i integrowanie wokół pierwszych przedsięwzięć					
B Początkowa	różnorodne projekty (z programu długoterminowego) nastawione na usunięcie podstawowych barier i zaspokojenie głównych potrzeb		liczna grupa odnowy wsi (skupia przedstawicieli organizacji i instytucji)		systematyczne planowanie działań, (np. roczne plany rzeczowo-finansowe, kalendarze imprez)	
			związane stowarzyszenie na rzecz rozwoju (odnowy) wsi		wykorzystywanie gminnych instrumentów wsparcia	

				skoordynowane działania organizacji obecnych we wsi		proste instrumenty komunikacji wewnętrznej		
C	Zaawansowana	pobudzenie mieszkańców do odnowy własnych posesji	X	„koalicja” organizacji i instytucji na rzecz odnowy wsi		projektowanie działań (projekty)	X	
		projekty jakościowo zmieniające kluczowe obszary życia oraz kształtujące strukturę wsi		liczne stowarzyszenie odnowy wsi		pozyskiwanie środków zewnętrznych	X	
		projekty wyróżniające wieś, kształtuje się centrum wiejskie				systematyczne planowanie rozwoju (aktualizowanie planu i programu odnowy wsi)	X	
		powszechne zaangażowanie mieszkańców w projekty publiczne	X	animacja aktywności poszczególnych grup mieszkańców	X	rozwinięta komunikacja wewnętrzna		
		powszechna odnowa prywatnych posesji	X			promocja wsi	X	
D	Całociowa	lokalnie oraz regionalnie powiązane ze sobą projekty wywołujące efekt synergiczny (nacisk na tworzenie miejsc pracy)				kompleksowe i szczegółowe planowanie przestrzenne		
		ukształtowane „centrum wiejskie”	X	Stowarzyszenie odnowy wsi instytucją rozwoju lokalnego (Centrum Aktywności Lokalnej), rozwój wsi oparty na aktywności kluczowych grup mieszkańców (rolników, przedsiębiorców, młodzieży, kobiet) i stowarzyszeń				
		świadome kształtowanie czynników rozwoju (np. wykorzystania odnawialnych energii)					powszechny udział grup mieszkańców w strategicznym planowaniu rozwoju	
							rozwinięta promocja oraz komunikacja z otoczeniem	

	projekty kreujące „wiesć tematyczną”				instrumenty wsparcia działań prywatnych
	dostosowanie projektów prywatnych do programu odnowy wsi				

Wstawić X gdy spełnia warunek

Sprawozdanie z wizji w terenie

Miejsce i data przeprowadzenia wizji: Piątek Wielki, 20.07.2023 r.

Uczestnicy : Tadeusz Gruszczyński – soltys, Małgorzata Buchelt – pracownik UMiG Stawiszyn oraz Kamil Łopuszyński, Mateusz Walczak – Moderatorzy WOW.

Krótko charakterystyka wsi:

Piątek Wielki – średniej wielkości wieś, położona w południowej zachodniej części Gminy i Miasta Stawiszyn w powiecie kaliskim. Zabudowa miejscowości jest zwarta, przeważają budynki jednorodzinne, zagrodowe. W centrum wsi znajduje się staw, przy którym odbywają się spotkania mieszkańców sołectwa. Przy stawie znajduje się niezagospodarowany w całości teren, który ma być docelowo miejscem ogólnodostępnej przestrzeni dla mieszkańców sołectwa. W miejscowości znajduje się zabytkowy, drewniany kościół pw. Św. Marcina Biskupa z XVIII wieku oraz eklektyczny dwór z 1886 r., który jest po remoncie i znajduje się w rękach prywatnych. Obok kościoła oraz wzdłuż drogi znajdują się stare kamienie z cytatami biblijnymi. Nicco dalej znajduje się remiza strażacka połączona ze świetlicą wiejską. Obok budynku znajduje się parking, altana oraz plac zabaw – bez wątpienia miejsce to może być uzupełnione o siłownię zewnętrzną. Drogi w miejscowości są utwardzone, w większości asfaltowe wraz z infrastrukturą taką jak chodniki, oznakowanie czy oświetlenie. Przy drogach znajdują się kapliczki i krzyże. Występuje cmentarz parafialny. W budynku dawnej szkoły obecnie mieści się nowoczesny Dom Seniora „Zielony Piątek”. Wiesć dysponuje środkami pozyskiwanymi przez lokalny samorząd i organizacje pozarządowe. Mieszkańcy swoją aktywność skupiają wokół dwóch organizacji: Kola Gospodyń Wiejskich oraz Ochotniczej Straży Pożarnej. W organizacjach nie ma jednak liczniejszej grupy młodych osób.

Z przeprowadzonej wizji w terenie sporządzono dokumentację fotograficzną.

Data: 20.07.2023

Sporządzili: Kamil Łopuszyński, Mateusz Walczak



STAW W CENTRUM WSI



INFRASTRUKTURA WSI




WIATA REKREACYJNA




REMIZA STRAŻACKA / ŚWIETLICA WIEJSKA



PLAC ZABAW



DREWNIANY KOŚCIÓŁ



KAPLICZKA PRZYDROŻNA

ANALIZA ZASOBÓW – część I

RODZAJ ZASOBU*		Opis (nazwanie) zasobu jakim wieś dysponuje	Znaczenie zasobu (odpowiednio wstaw X)		
			MAŁE	DUŻE	WYRÓŻNIAJĄCE
PRZYRODNICZY	walory krajobrazu, rzeźby terenu	Teren płaski, korzystny dla rozwoju rolnictwa i osadnictwa.		X	
	stan środowiska	Bardzo dobry – czyste środowisko, nie ma zakładów mogących zanieczyszczać środowisko.		X	
	walory klimatu	Klimat umiarkowany.	X		
	walory szaty roślinnej	Szata roślinna bardzo zróżnicowana.		X	
	cenne przyrodniczo obszary lub obiekty	-			
	świat zwierzęcy (ostoje, siedliska)	Na terenie sołectwa występują: sarny, zające, bażanty, lisy, kuropatwy.		X	
	wody powierzchniowe (cieki, rzeki, stawy)	Staw w centrum wsi.		X	
	wody podziemne	-			
	gleby	gleby klasy III, IV, V.	X		
	kopaliny	-			
	walory geotechniczne	-			
KULTUROWY	walory architektury	Zwarta zabudowa miejscowości wzdłuż głównej drogi przechodzącej przez sołectwo.		X	
	walory przestrzeni publicznej	Teren przy stawie. Teren przy remizie i placu zabaw wraz z altaną. Kapliczki przydrożne, kamienie z cytatami biblijnymi.		X	
	walory przestrzeni prywatnej	Zadbane budynki mieszkalne i gospodarskie oraz obejścia. Eklektyczny dwór z parkiem w stylu angielskim.		X	
	zabytki i pamiątki historyczne	Kościół pw. św. Marcina Biskupa z XVIII w.		X	
	osobliwości kulturowe	Tomasz Ryszard – olimpijczyk.		X	

miejsca, osoby i przedmioty kultu	Kapliczki na terenie sołectwa. Figura Matki Boskiej.		X	
święta, odpusty, pielgrzymki	Dożynki, kultywowane jest święto strażaka - św. Floriana, Dzień Dziecka, pikniki rodzinne, odpusty: św. Marcina oraz Królowej Polski. Wspólne kołędowanie.		X	
tradycje, obrzędy, gwara	Gwara wielkopolska.	X		
legendy, podania i fakty historyczne	-			
przekazy literackie	-			
ważne postacie i przekazy historyczne	-			
specyficzne nazwy	Piekła, Michałówka, Brzezina, Zapłocie.		X	
specyficzne potrawy	-			
dawne zawody	Kowal, rzeźnik, krawiec.		X	
zespoły artystyczne, twórcy	-			

ANALIZA ZASOBÓW – część II

RODZAJ ZASOBU		Znaczenie zasobu (odpowiednio wstaw X)
----------------------	--	--

		Opis (nazwanie) zasobu jakim wieś dysponuje	MAŁE	DUŻE	WYRÓZNIAJĄCE
OBIEKTY I TERENY	działki pod zabudowę mieszkaniową	Kilka działek pod zabudowę.	X		
	działki pod domy letniskowe	-			
	działki pod zakłady usługowe i przemysł	-			
	pustostany mieszkaniowe	Bloki mieszkalne.	X		
	pustostany poprzemysłowe	-			
	tradycyjne nieużytkowane obiekty gospodarskie (stodoły, spichlerze, kuźnie, młyny, itp.)	Budynek inwentarski, stodoła.	X		
INFRASTRUKTURA SPOŁECZNA	placze publicznych spotkań, festynów	Plac przy remizie, plac zabaw wraz z altaną.			X
	sale spotkań, świetlice, kluby	Remiza strażacka wraz ze świetlicą wiejską.		X	
	miejsca uprawiania sportu	Boisko sportowe.		X	
	miejsca rekreacji	Plac zabaw przy remizie wiejskiej, staw znajdujący się centrum wsi.		X	
	ścieżki rowerowe, szlaki turystyczne	Występują ścieżki rowerowe.		X	
	szkoły	-			
	przedszkola	-			
	biblioteki	-			
	placówki opieki społecznej	Prywatny Dom Seniora „Zielony Piątek”.	X		
	placówki służby zdrowia	-			
INFRASTRUKTURA TECHNICZNA	wodociąg, kanalizacja	Wieś posiada wodociąg.		X	
	drogi (nawierzchnia, oznakowanie oświetlenie)	Drogi lokalne, w większości asfaltowe; drogi dojazdowe do pól częściowo utwardzone; oznakowanie jest wystarczające, w zakresie oświetlenia obok lamp ulicznych są też lampy LEDowe.		X	
	chodniki, parkingi	Chodniki przy głównych drogach; parking przy świetlicy wiejskiej; parking przy kościele.		X	
	sieć telefoniczna i dostępność Internetu	Większość mieszkańców posiada dostęp do Internetu, nie występuje światłowód.		X	

	telefonii komórkowa	Funkcjonuje bez zastrzeżeń.		X	
	Internet szerokopasmowy	-			
	transport publiczny: a) kolej (przystanki) b) autobus (przystanki)	a) – b) Dwa przystanki publiczne		X	
	inne	-			

ANALIZA ZASOBÓW – część III

RODZAJ ZASOBU		Opis (nazwanie) zasobu jakim wieś dysponuje	Znaczenie zasobu (odpowiednio wstaw X)		
			MAŁE	DUŻE	WYRÓŻNIAJĄCE
GOSPODARKA, ROLNICTWO	miejsca pracy (gdzie, ile?)	17 różnorodnych przedsiębiorstw działających na terenie sołectwa.		X	
	znane firmy produkcyjne i zakłady usługowe i ich produkty	Masarnia Wiejska Wróblewicz, P.W LIWRO, EWIMA Gospodarstwo rolno-ogrodnicze.		X	
	gastronomia	-			
	miejsca noclegowe	-			
	gospodarstwa rolne	Ok. 40 gospodarstw.		X	
	uprawy hodowle	W sołectwie przeważa uprawa zbóż, kukurydzy; gospodarstwa z bydłem mlecznym. Przydomowy inwentarz: kury, kaczki.		X	
	możliwe do wykorzystania odpady produkcyjne	-			
	zasoby odnawialnych energii	Część mieszkańców posiada panele fotowoltaiczne.		X	
ŚRODKI FINANSOWE I POZYSKIWANIE FUNDUSZY	środki udostępniane przez gminę i/lub powiat	-			

	środki wypracowywane	Środki pozyskane z loterii czy też ze sprzedaży produktów przygotowanych przez KGW.		X	
MIESZKAŃCY (KAPITAŁ SPOŁECZNY I LUDZKI)	autorytety i znane postacie we wsi	-			
	krajanie znani w regionie, w kraju i zagranicą	-			
	osoby o specyficznej lub ważnej wiedzy i umiejętnościach, m.in. studenci	-			
	przedsiębiorcy, sponsorzy	Miejscowi przedsiębiorcy wspierają przedsięwzięcia lokalne.		X	
	osoby z dostępem do Internetu i umiejętnościami informatycznymi	Większość mieszkańców posiada dostęp do Internetu i posiada co najmniej podstawowe umiejętności informatyczne.		X	
	pracownicy nauki	-			
	związki i stowarzyszenia	OSP, KGW.		X	
	kontakty zewnętrzne (np. z mediami)	-			
	współpraca zagraniczna i krajowa	-			
INFORMACJE DOSTĘPNE O WSI	publikatory, lokalna prasa	Publikacje o miejscowości, kronika miejscowości.		X	
	książki, przewodniki	-			
	strony www	Strony KGW na portalu Facebook.		X	

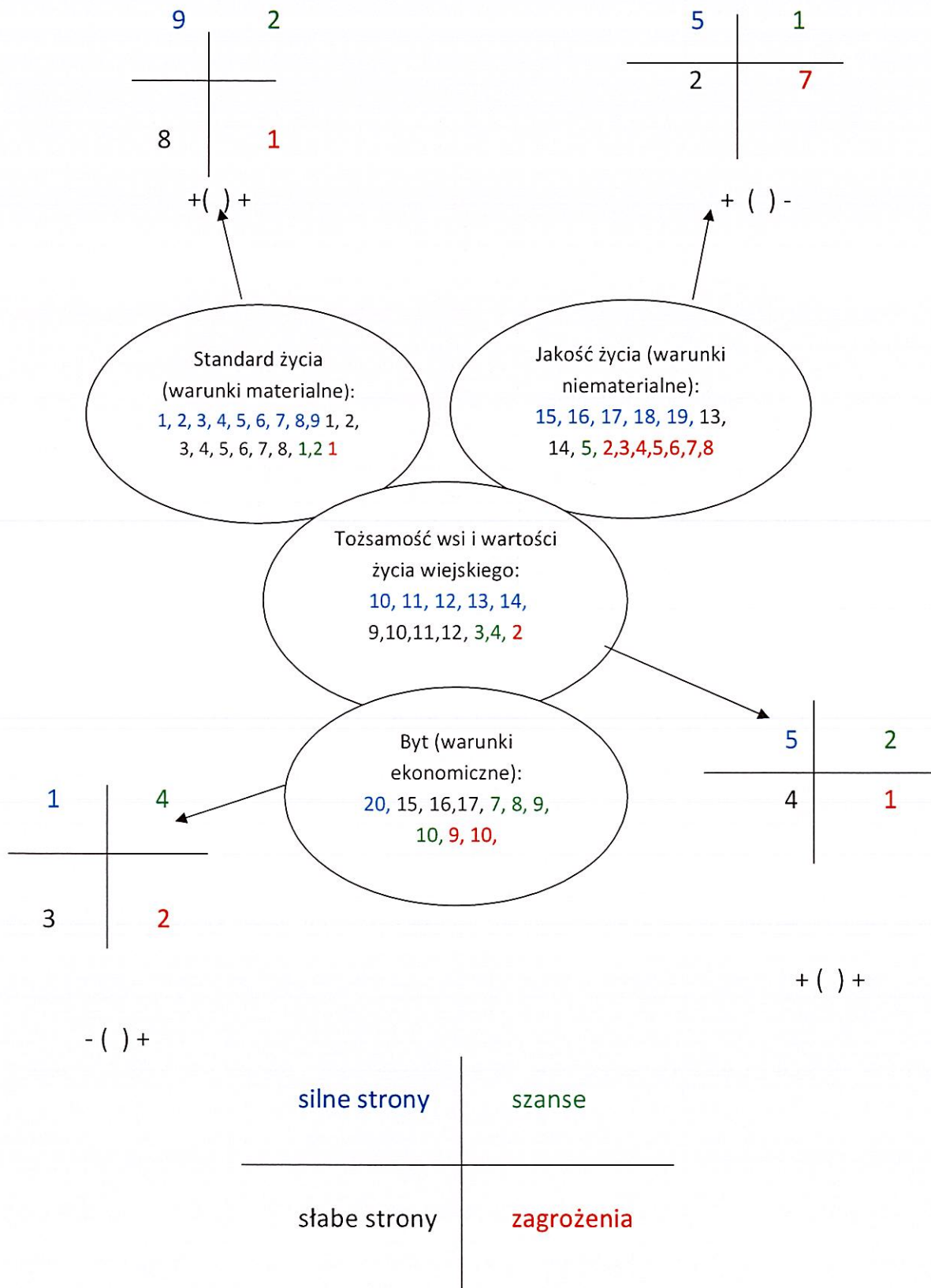
Zasoby – wszelkie elementy materialne i niematerialne wsi i związanego z nią obszaru, które mogą być wykorzystane obecnie badź w przyszłości w realizacji publicznych bądź prywatnych przedsięwzięć odnowy wsi. Zwrócić uwagę na elementy specyficzne i rzadkie (wyróżniające wieś). *Opracowanie: Ryszard Wilczyński*

ANALIZA SWOT

SILNE STRONY (atuty wewnętrzne)	SŁABE STRONY (słabości wewnętrzne)
<ol style="list-style-type: none"> 1. Zadowalające oświetlenie miejscowości – S 2. Drogi w większości utwardzone – S 3. Ścieżka rowerowa - S 4. Świetlica wiejska połączona z remizą strażacką - S 5. Zadbane domostwa i obejścia prywatne – S 6. Staw i teren wokół niego- S 7. Miejscowość zwodociągowana –S 8. Boisko sportowe – S 9. Dobry zasięg operatorów sieci komórkowych - S 10. Aktywnie działające KGW - T 11. Aktywnie działające OSP – T 12. Kapliczki przydrożne – T 13. Kościół pw. Marcina Biskupa – T 14. Kulturowanie tradycji, odpusty, dożynki - T 15. Silnie rozwinięta tożsamość-przynależność do grupy społecznej- J 16. Dostęp do placówki handlowej – J 17. Poczucie bezpieczeństwa zapewnione przez OSP – J 18. Dobry stan środowiska, czyste powietrze –J 19. Życzliwe relacje sąsiedzkie - J 20. Lokalni przedsiębiorcy zapewniający zatrudnienie – B 	<ol style="list-style-type: none"> 1. Sołectwo nie posiada dostępu do kanalizacji - S 2. Potrzeba dalszej wymiany oświetlenia ulicznego na nowoczesne (np. lampy typu LED) - S 3. Nie ma siłowni zewnętrznej - S 4. Konieczne doposażenie świetlicy wiejskiej. – S 5. Zbyt mała strefa turystyczno-rekreacyjna – S 6. Staw wymagający rewitalizacji – S 7. Wymagający doposażenia plac zabaw - S 8. Na terenie miejscowości brak dostępu do placówek oświatowych - S 9. Niewielkie poczucie tożsamości z historią wśród mieszkańców -T 10. Krajobraz przyrodniczy - T 11. Pogłębiający się zanik tradycyjnych zawodów – T 12. Niewystarczająca integracja międzypokoleniowa - T 13. Słaba dostępność komunikacyjna - J 14. Mała aktywność ogółu mieszkańców – J 15. Słaba organizacja producentów rolnych – B 16. Słaba promocja miejscowości – B 17. Częściowo opracowany MPZP - B

<p style="text-align: center;">SZANSE</p> <p style="text-align: center;">(okazje zewnętrzne płynące z otoczenia)</p>	<p style="text-align: center;">ZAGROŻENIA</p> <p style="text-align: center;">(zagrożenia płynące z otoczenia)</p>
<ol style="list-style-type: none"> 1. Dostępność funduszy i środków pomocowych, na rozwój wsi - S 2. Powstawanie nowoczesnych osiedli mieszkaniowych - S 3. Organizowanie uroczystości jubileuszowych na terenie miejscowości. – T 4. Organizowanie spotkań międzypokoleniowych - T 5. Dobra współpraca z gminy i powiatem, co daje szanse na pozyskiwanie większych środków finansowych - J 6. Przynależność gminy do Aglomeracji Kalisko-Ostrowskiej. Szansa skorzystania z dodatkowych środków dedykowanych wyłącznie dla obszarów ZIT. - B 7. Przynależność gminy do Lokalnej Grupy Działania Szansa na skorzystanie ze środków dla organizacji i przedsiębiorców - B 8. Udział sołectwa w Programie Wielkopolska Odnowa Wsi - B 9. Dostępne środki zewnętrzne na zakładanie działalności gospodarczej i rozwój gospodarstw rolnych (m. in. poprzez LGD) - B 10. Możliwość pozyskania nowych inwestorów, nowe zakłady i miejsca pracy - B 	<ol style="list-style-type: none"> 1. Kryzys gospodarczy może spowodować zahamowanie dalszych inwestycji w sołectwie - S 2. Niskie możliwości samorealizacji - J 3. Migracja młodych ludzi - J 4. Starzenie się społeczeństwa - J 5. Niż demograficzny – J 6. Rosnące koszty utrzymania – J 7. Słaba asymilacja nowych mieszkańców z lokalną społecznością - J 8. Coraz powszechniejsze uzależnienia dzieci i młodzieży od Internetu – J 9. Utrudniona i niestabilna formalna procedura pozyskiwania środków zewnętrznych na rozwój przedsiębiorczości – B 10. Postępująca inflacja – B

Analiza potencjału rozwojowego wsi



WIZJA WSI (hasłowa i opisowa):

1. Wizja hasłowa:

„Piątek, Wielki duchem swoich mieszkańców i ogromem możliwości !”

2. Wizja opisowa:

„Park, remiza, dawna szkoła, mały stawek przy kościele, jak widzicie mili Państwo, jest atrakcji u nas wiele. Dużo starań, mnóstwo pracy, wspólna radość, wspólne troski – lecz jesteśmy dumni wielce z naszej odnowionej wioski”

Piątek Wielki zaprasza wszystkich do aktywnego wypoczynku przy zrewitalizowanym stawie w centrum miejscowości. W pełni wyposażone boisko sportowe oraz siłownia zewnętrzna zaspokajają potrzeby użytkowników. Wyremontowana i doposażona świetlica wiejska, zaprasza do organizacji wspólnych spotkań, na których mieszkańcy dzielą się wiedzą, wymieniają doświadczeniami, tworzą nowe wartości kulturowe, które przekazują z pokolenia na pokolenie. Infrastruktura obiektu pozwala na organizację szkoleń i warsztatów podnoszących kompetencje mieszkańców. Sołectwo posiada rozwiniętą infrastrukturę drogową i oświetleniową. Dzieci korzystają z bezpiecznego i dobrze wyposażonego placu zabaw. Sołectwo dba o kultywowanie lokalnej tradycji i wzorce kulturowe, posiada witacze wjazdowe do miejscowości oraz szeroko promuje miejscowość na terenie Wielkopolski. Mieszkańcy stanowią szczęśliwe, bezpieczne społeczeństwo, gotowe do działania i podejmowania nowych wyzwań i osiągnięć.

I. Plan rozwoju		II. Program rozwoju	
1. CELE	2. Co nam pomoże osiągnąć cele? (zasoby, silne strony, szanse)	3. Co nam może przeszkodzić? (słabe strony, zagrożenia)	Projekty, przedsięwzięcia jakie wykonamy?
Co trzeba osiągnąć by urzeczywistnić wizję naszej wsi?	ZASOBY których użyjemy ATUTY silne strony i szanse jakie wykorzystamy	BARIERY Słabe strony jakie wyeliminujemy Zagrożenia jakich unikniemy	
A. TOŻSAMOŚĆ WSI I WARTOŚCI ŻYCIA WIEJSKIEGO			
1. Kultywowanie i rozwijanie poczucia wspólnoty, dbałość o tożsamość wsi, wartości życia wiejskiego.	- Aktywne Koło Gospodyń Wiejskich KGW, - Prężnie działająca Ochotnicza Straż Pożarna, - Kapliczki przydrożne, - Kościół pw. św. Marcina Biskupa, - Kultywowanie tradycji, organizowanie dożynek wiejskich, odpustów parafialnych na terenie miejscowości i innych uroczystości, - Organizowanie spotkań międzypokoleniowych,	- Niewystarczająca integracja międzypokoleniowa i oferta w zakresie wzmacniania więzi międzypokoleniowych, - Niewystarczająca oferta kultywowania dziedzictwa kulturowego wsi, - Niewystarczające zaangażowanie mieszkańców w dbałość o zachowanie tradycji i kultury oraz tożsamość w wymiarze całej wsi, - Krajobraz przyrodniczy, - Pogłębiający się zanik tradycyjnych zawodów,	1. Gotuj z KGW – warsztaty kulinarne kuchni staropolskiej. 2. Wspólne pieczenie wieńców dożynkowych. 3. Wspólne nabożeństwa przy kapliczkach przydrożnych. 4. Organizacja dożynek wiejskich. 5. Organizacja odpustów parafialnych. 6. Organizacja imprez międzypokoleniowych. 7. Odnowienie kapliczek przydrożnych. 8. Dbalność o teren wokół zabytkowego drewnianego kościoła. 9. Organizacja festynu z okazji dnia dziecka, połączonego z akcją udzielania pierwszej pomocy zorganizowanego przez miejscowe OSP.

B. STANDARD ŻYCIA

<p>1. Poprawa stanu i rozbudowa infrastruktury przestrzeni publicznej</p>	<ul style="list-style-type: none"> - Dobry stan dróg i oświetlenia ulicznego, - Świetlica wiejska połączona z remizą strażacką. - Stacja uzdatniania wody w miejscowości, - Możliwość pozyskania funduszy zewnętrznych na inwestycje w sołectwie przez gminę, - Dostępność funduszy i środków pomocowych, - Boisko sportowe, - Staw w centrum miejscowości, - Zadbane domostwa i obejścia prywatne, - Dobry zasięg telefonii komórkowej, 	<ul style="list-style-type: none"> - Uboga strefa turystyczno-rekreacyjna, - Niedoposażone boisko sportowe, - Sołectwo nie posiada dostępu do sieci kanalizacyjnej, - Potrzeba dalszej wymiany oświetlenia ulicznego na nowoczesne, - Nie ma siłowni zewnętrznej, - Niedostateczne wyposażenie kuchni w budynku świetlicy wiejskiej połączonej z remizą, - Staw wymagający rewitalizacji, - Wymagający rewitalizacji budynek świetlicy/remizy OSP, - Wymagający doposażenia istniejącego placu zabaw, - Na terenie miejscowości nie występują placówki oświatowe, - Kryzys gospodarczy, 	<ol style="list-style-type: none"> 1. Utworzenie kompleksu rekreacyjnego dla mieszkańców. 2. Modernizacja budynku remizy/świetlicy. 3. Budowa siłowni zewnętrznej. 4. Doposażenie placu zabaw, budowa ścieżki edukacyjnej. 5. Modernizacja oświetlenia ulicznego. 6. Doposażenie świetlicy wiejskiej. 7. Doposażenie i modernizacja boiska sportowego. 8. Rewitalizacja stawu oraz zagospodarowanie terenu otaczającego staw.
---	---	--	---

C. JAKOŚĆ ŻYCIA

<p>Przygotowanie oferty kulturalnej, edukacyjnej, wypoczynku i rekreacji oraz życia społecznego.</p>	<ul style="list-style-type: none"> - Życzliwe, dobre relacje sąsiedzkie, - Dobry stan środowiska, czyste powietrze, - Dobra współpraca gminy z powiatem, co daje szansę, na pozyskiwanie większych środków zewnętrznych, - Poczucie bezpieczeństwa zapewniające OSP, - Aktywna grupa odnowy wsi, - Aktywność lokalna akceptowalna przez mieszkańców, - Dostęp do placówki handlowej, - Dobra współpraca z gminy i powiatem, co daje szansę na pozyskiwanie większych środków finansowych, 	<ul style="list-style-type: none"> - Niż demograficzny, - Słabe połączenia komunikacyjne, - Migracje młodych ludzi, - Mała aktywność ogółu mieszkańców, - Starzenie się społeczeństwa, - Ułożenie społeczeństwa, - Trudności z pozyskiwaniem funduszy zewnętrznych, - Inflacja, wzrost poziomu cen, - Rosnące koszty utrzymania, - Uzależnienie dzieci i młodzieży od Internetu, 	<ol style="list-style-type: none"> 1. Organizacja kursu pierwszej pomocy. 2. Organizacja kursu samoobrony. 3. Organizacja kursu bezpieczny w sieci. 4. Organizacja szkolenia e-obywatel. 5. Aerobik dla kobiet i mężczyzn. 6. Zajęcia Nordic Walking. 7. Warsztaty dla seniorów. 8. Organizacja wspólnych wycieczek autokarowych. 9. Organizacja mini kolonii w miejscowości. 10. Organizowanie zajęć z muzyki.
--	---	--	---

D. BYT

<p>1. Promocja wsi i postaw przedsiębiorczych</p>	<ul style="list-style-type: none"> - Lokalni przedsiębiorcy zapewniający zatrudnienie, - Przynależność gminy do Aglomeracji Kalisko-Ostrowskiej. Szansa skorzystania z dodatkowych środków dedykowanych wyłącznie dla obszarów ZIT, - Przynależność gminy do Lokalnej Grupy Działania „Kraina Nocy i Dni”. Szansa na skorzystanie ze środków dla organizacji i przedsiębiorców, - Udział sołectwa w Programie Wielkopolska Odnowa Wsi, - Możliwość pozyskania nowych inwestorów, nowe zakłady i miejsca pracy, 	<ul style="list-style-type: none"> - Niestabilność prawna, - Postępująca inflacja, - Brak miejscowego planu zagospodarowania przestrzennego, - Słaba promocja miejscowości, - Utrudniona i niestabilna formalnie procedura pozyskiwania środków zewnętrznych, - Słaba organizacja producentów rolnych, 	<ol style="list-style-type: none"> 1. Tablice informacyjne na terenie miejscowości. 2. Stworzenie witaży wjazdowych do miejscowości. 3. Prowadzenie Fanpage sołectwa. 4. Udział w dożynkach powiatowych, gminnych, promocja sołectwa poza miejscowością. 5. Dążenie do opracowania planu zagospodarowania przestrzennego terenu należącego do sołectwa. 6. Stworzenie logo oraz gadżetów promujących miejscowość.
---	---	--	---

PROGRAM KRÓTKOTERMINOWY ODNOWY WSI na OKRES 2023-2025

Kluczowy problem	Odpowiedź	Propozycja projektu	Czy nas stać na realizację? (tak/ nie)		Punktacja	Hierarchia
			Organizacyjnie	Finansowo		
Co nas najbardziej zintegruje?	Wspólne spędzanie czasu.	Organizacja spotkania integracyjnego, połączonego ze sprzątaniem miejscowości.	TAK	TAK	5+4+5+4+5+ 5 = 28	IV
Na czym nam najbardziej zależy?	Siłownia zewnętrzna.	Zakup i montaż siłowni zewnętrznej.	NIE	NIE	1+1+1+1+1+ 1 = 6	I
Co nam najbardziej przeszkadza?	Zaniedbane boisko sportowe.	Modernizacja boiska sportowego.	NIE	NIE	2+3+2+1+2+ 3 = 13	II
Co najbardziej zmieni nasze życie?	Rewitalizacja stawu.	Rewitalizacja stawu oraz zagospodarowanie terenu na miejsce wspólnych spotkań.	NIE	NIE	3+4+3+3+3+ 2 = 18	III
Co nam przyjdzie najłatwiej?	Spotkanie integracyjne.	Organizacja imprezy tematycznej	TAK	TAK	5+5+5+5+5+ 5 = 30	V

Na realizację jakiego projektu planujemy pozyskać środki zewnętrzne? Z jakich źródeł? (*Maksymalnie 3 propozycje uszeregowane według ważności*)

1. Zakup i montaż siłowni zewnętrznej.
 2. Modernizacja boiska sportowego.
 3. Rewitalizacja stawu oraz zagospodarowanie terenu na miejsce wspólnych spotkań.
- Źródła finansowania: konkursy w ramach programu Wielkopolskiej Odnowy Wsi 2020+, środki w ramach konkursów ogłaszanych przez Lokalną Grupę Działania, dotacje dla organizacji pozarządowych, środki z budżetu gminy i powiatu, dotacje z fundacji korporacyjnych i innych otwartych konkursów ofert, a także inne dostępne środki zewnętrzne.

PRZEWODNICZĄCA
RADY MIEJSKIEJ W STAWISZYNIE

Barbara Włodarczyk

**Podpisy przedstawicieli grupy odnowy wsi/miejscowości
uczestniczących w przygotowaniu dokumentu:**

MARTA STANISZEWSKA

[Signature]

Imię i nazwisko

Podpis

Martyna Chróń

[Signature]

Imię i nazwisko

Podpis

Tomasz Odles

[Signature]

Imię i nazwisko

Podpis

Robert Krowczyński

[Signature]

Imię i nazwisko

Podpis

Anna Wroblewska

[Signature]

Imię i nazwisko

Podpis

Tadeusz Gusczyński

[Signature]

Imię i nazwisko

Podpis

.....

.....

Imię i nazwisko

Podpis

Podpisy moderatorów odnowy wsi:

Adam Topczewski

[Signature]

Imię i nazwisko

Podpis

MATEUSZ WALCZAK

[Signature]

Imię i nazwisko

Podpis